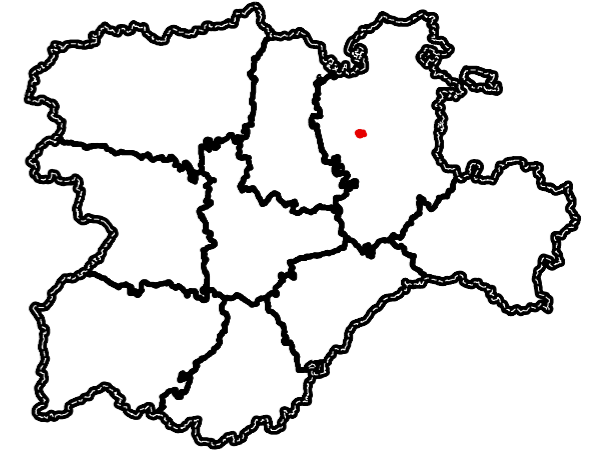


TERRENOS AFECTADOS POR LA DISPOSICIÓN TRANSITORIA TERCERA de la LEY 7/2014, de 12 de septiembre, de medidas sobre rehabilitación, regeneración y renovación urbana, y sobre sostenibilidad, coordinación y simplificación en materia de urbanismo.
DT3 Apartado b: Suelos urbanizables no delimitados:

Provincia: **BURGOS**
 Municipio: **Rabé de las Calzadas**
 Cód. mun.: **09304**



Instrumento de planificación urbanística vigente:
Normas Subsidiarias de Planeamiento Municipal
 Fecha de aprobación: **04/09/2000**
 Fecha de publicación: **10/10/2000**

Los terrenos clasificados como suelo urbanizable no delimitado conforme a la Ley 5/1999, de 8 de abril, de Urbanismo de Castilla y León, cuya ordenación detallada no haya sido aprobada definitivamente antes del 19 de octubre de 2018 quedarán clasificados automáticamente como suelo rústico común.

Terrenos que se encuentran en esta circunstancia:




Rabé de las Calzadas **09304**

Número de ámbitos afectados: 2

Superficie afectada: 25000 m²

SECTOR	USO	SUPERFICIE
SAU 1	Residencial	11700 m ²
SAU 3	Residencial	13300 m ²



Escala: 1:5.000 0 125 250 Metros
 Terrenos afectados por la DT3 Ley 7/2014 (DT3b)
 Terrenos afectados por la DT3 Ley 7/2014 (DT3b + Art. 14 LUCyL)
 Otros suelos urbanizables

