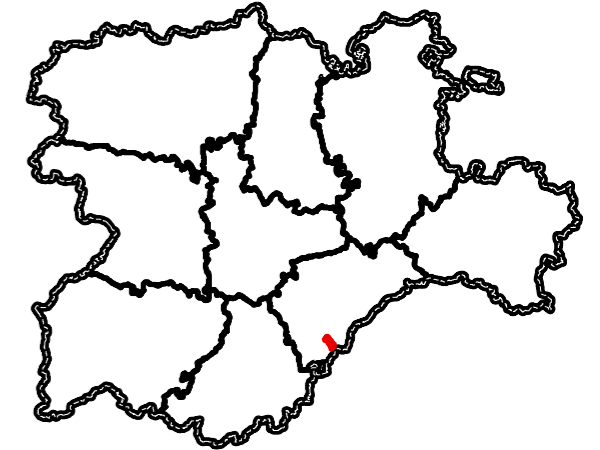


TERRENOS AFECTADOS POR LA DISPOSICIÓN TRANSITORIA TERCERA de la LEY 7/2014, de 12 de septiembre, de medidas sobre rehabilitación, regeneración y renovación urbana, y sobre sostenibilidad, coordinación y simplificación en materia de urbanismo.
DT3 Apartado b: Suelos urbanizables no delimitados:

Provincia: **SEGOVIA**
 Municipio: **La Losa**
 Cód. mun.: **40113**



Instrumento de planificación urbanística vigente:

Normas Urbanísticas Municipales

Fecha de aprobación: **30/07/2003**

Fecha de publicación: **16/10/2003**

Los terrenos clasificados como suelo urbanizable no delimitado conforme a la Ley 5/1999, de 8 de abril, de Urbanismo de Castilla y León, cuya ordenación detallada no haya sido aprobada definitivamente antes del 19 de octubre de 2018 quedarán clasificados automáticamente como suelo rústico común.

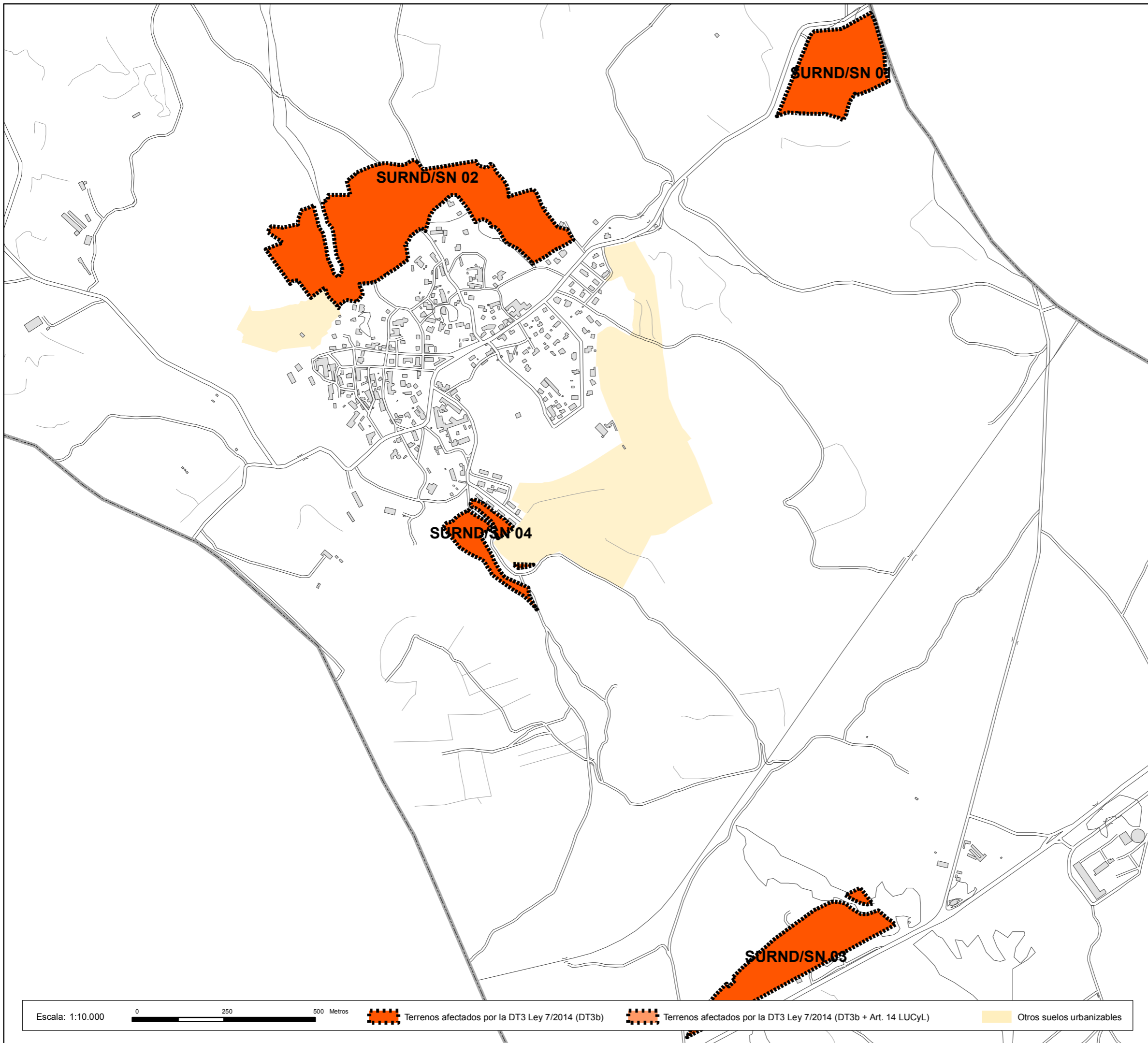
Terrenos que se encuentran en esta circunstancia:




La Losa **40113**

Número de ámbitos afectados: 4

Superficie afectada: 279500 m²

SECTOR	USO	SUPERFICIE
SURND/SN 01	No especificado	52300 m ²
SURND/SN 02	No especificado	149300 m ²
SURND/SN 03	No especificado	60000 m ²
SURND/SN 04	No especificado	17900 m ²



Escala: 1:10.000 0 250 500 Metros
 Terrenos afectados por la DT3 Ley 7/2014 (DT3b)
 Terrenos afectados por la DT3 Ley 7/2014 (DT3b + Art. 14 LUCyL)
 Otros suelos urbanizables

