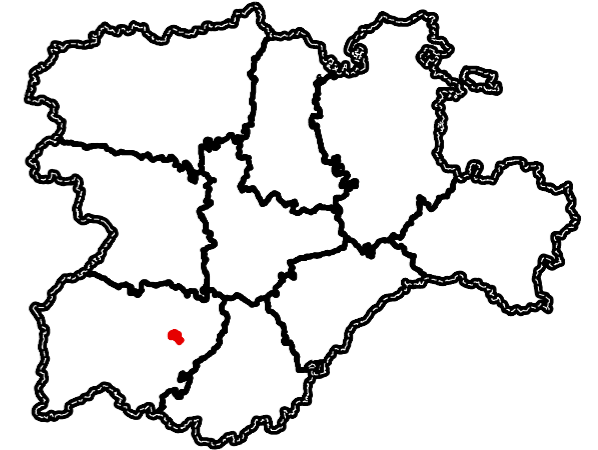


**TERRENOS AFECTADOS POR LA DISPOSICIÓN TRANSITORIA TERCERA de la LEY 7/2014, de 12 de septiembre, de medidas sobre rehabilitación, regeneración y renovación urbana, y sobre sostenibilidad, coordinación y simplificación en materia de urbanismo.**  
**DT3 Apartado b: Suelos urbanizables no delimitados:**

Provincia: **SALAMANCA**  
 Municipio: **Terradillos**  
 Cód. mun.: **37322**



Instrumento de planificación urbanística vigente:

**Normas Urbanísticas Municipales**

Fecha de aprobación: **06/03/2006**

Fecha de publicación: **30/05/2006**

Los terrenos clasificados como suelo urbanizable no delimitado conforme a la Ley 5/1999, de 8 de abril, de Urbanismo de Castilla y León, cuya ordenación detallada no haya sido aprobada definitivamente antes del 19 de octubre de 2018 quedarán clasificados automáticamente como suelo rústico común.

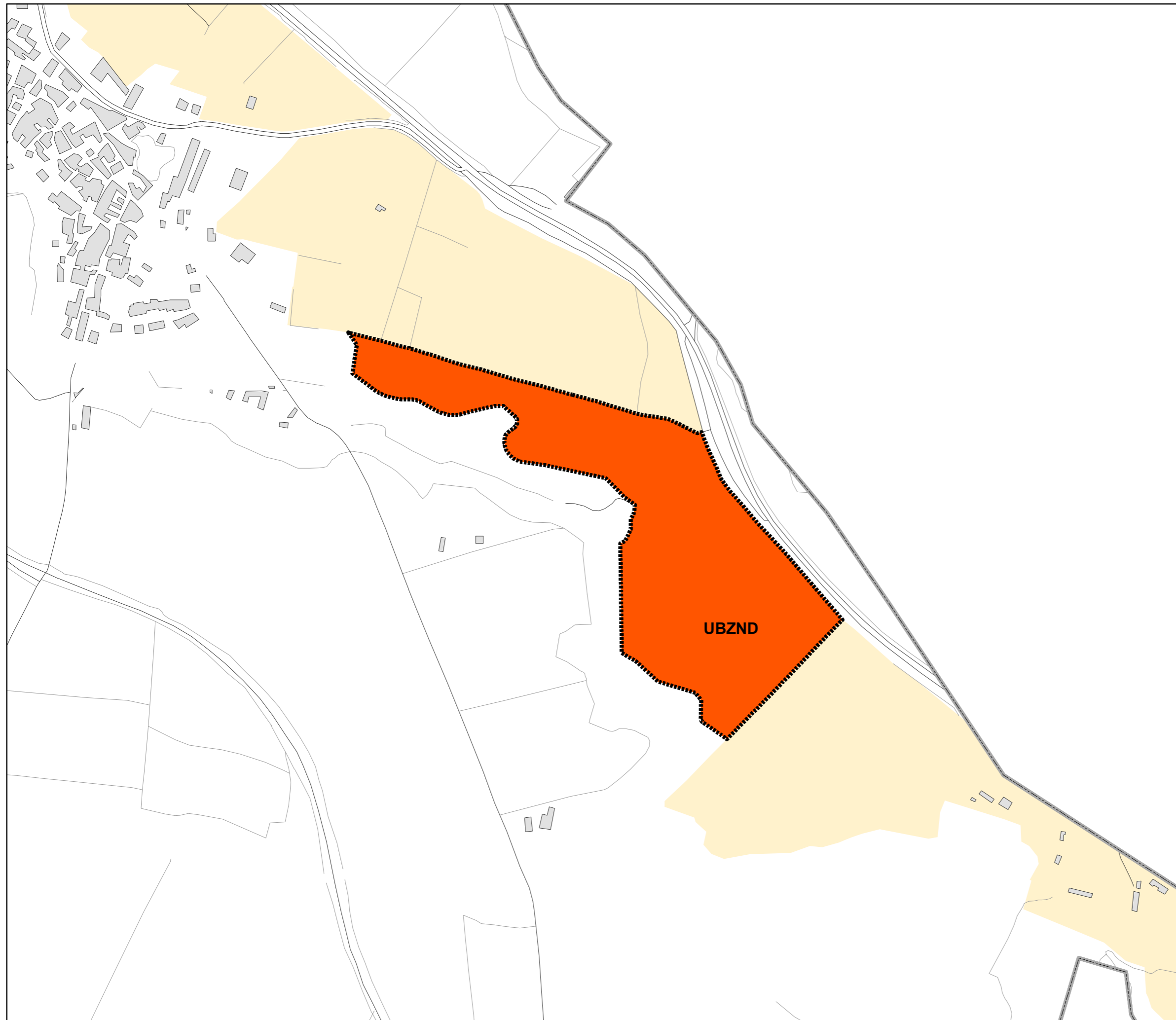
Terrenos que se encuentran en esta circunstancia:

**Terradillos** **37322**

**Número de ámbitos afectados:** 1

**Superficie afectada:** 103700 m<sup>2</sup>

SECTOR	USO	SUPERFICIE
UBZND	Residencial	103700 m <sup>2</sup>



Escala: 1:5.000

0 125 250 Metros

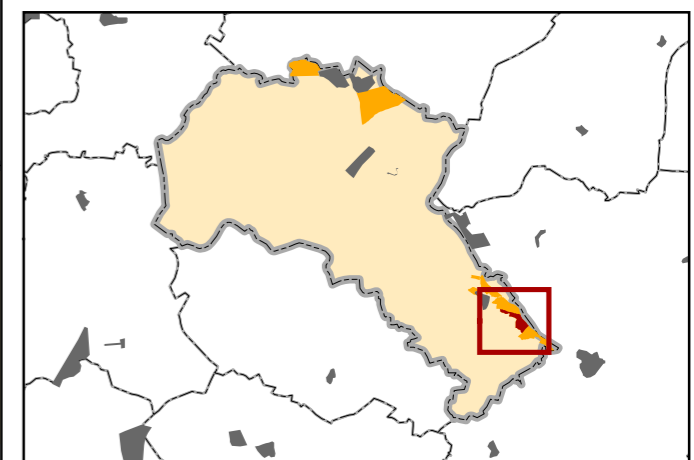


Terrenos afectados por la DT3 Ley 7/2014 (DT3b)



Terrenos afectados por la DT3 Ley 7/2014 (DT3b + Art. 14 LUCyL)

Otros suelos urbanizables



Más información en: [www.jcyl.es/suelodesclasificado](http://www.jcyl.es/suelodesclasificado) Septiembre 2018