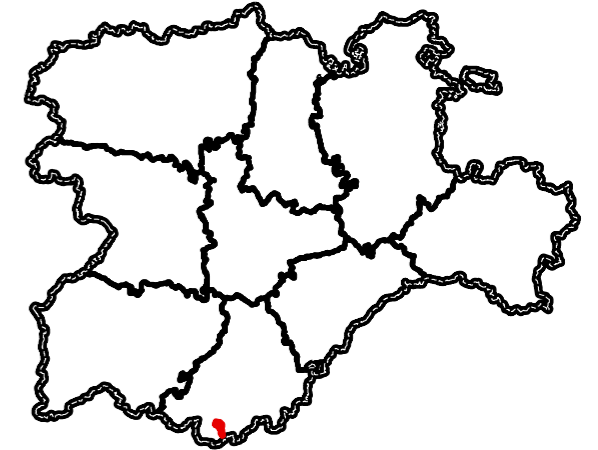


TERRENOS AFECTADOS POR LA DISPOSICIÓN TRANSITORIA TERCERA de la LEY 7/2014, de 12 de septiembre, de medidas sobre rehabilitación, regeneración y renovación urbana, y sobre sostenibilidad, coordinación y simplificación en materia de urbanismo.

DT3 Apartado b: Suelos urbanizables no delimitados:

Provincia: **AVILA**
 Municipio: **Guisando**
 Cód. mun.: **05089**



Instrumento de planificación urbanística vigente:

Normas Urbanísticas Municipales

Fecha de aprobación: **29/10/2004**

Fecha de publicación: **09/11/2006**

Los terrenos clasificados como suelo urbanizable no delimitado conforme a la Ley 5/1999, de 8 de abril, de Urbanismo de Castilla y León, cuya ordenación detallada no haya sido aprobada definitivamente antes del 19 de octubre de 2018 quedarán clasificados automáticamente como suelo rústico común.

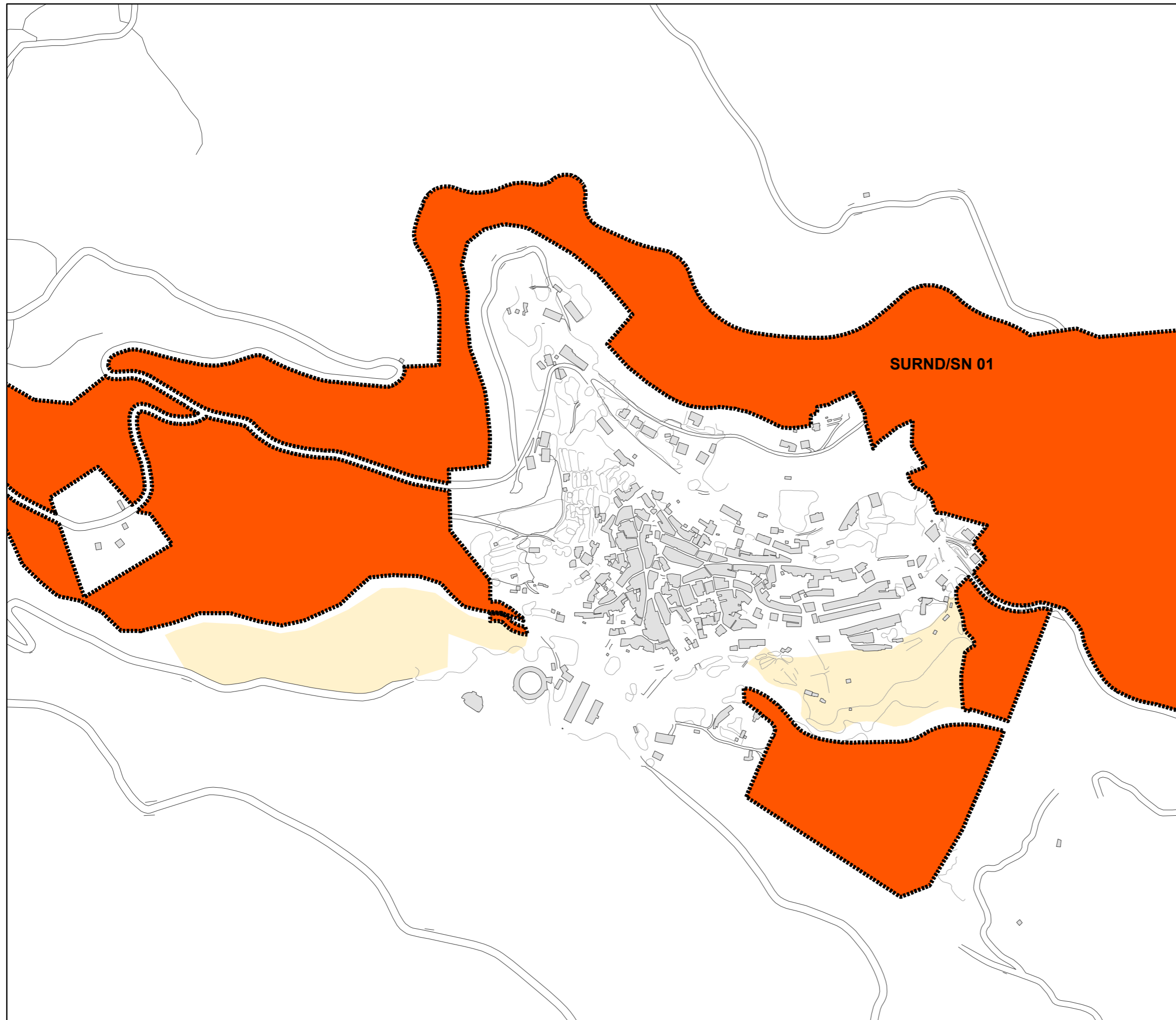
Terrenos que se encuentran en esta circunstancia:

Guisando **05089**

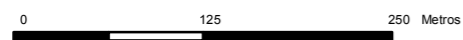
Número de ámbitos afectados: **1**

Superficie afectada: **481800 m²**

SECTOR	USO	SUPERFICIE
SURND/SN 01	Residencial	481800 m ²



Escala: 1:5.000



Terrenos afectados por la DT3 Ley 7/2014 (DT3b)



Terrenos afectados por la DT3 Ley 7/2014 (DT3b + Art. 14 LUCyL)



Otros suelos urbanizables



Más información en: www.jcyl.es/suelodesclasificado Septiembre 2018