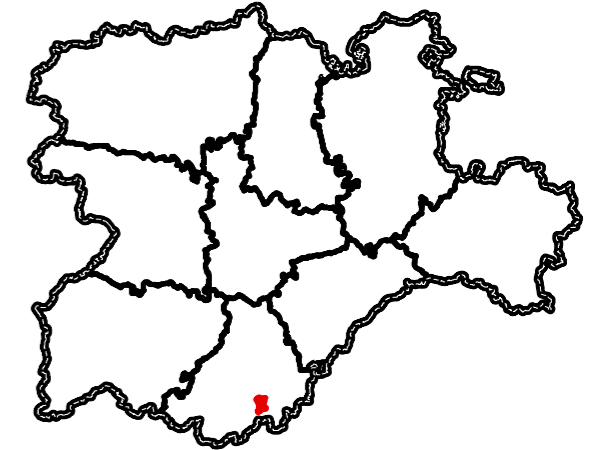


TERRENOS AFECTADOS POR LA DISPOSICIÓN TRANSITORIA TERCERA de la LEY 7/2014, de 12 de septiembre, de medidas sobre rehabilitación, regeneración y renovación urbana, y sobre sostenibilidad, coordinación y simplificación en materia de urbanismo.
DT3 Apartado b: Suelos urbanizables no delimitados:

Provincia: **AVILA**
 Municipio: **Burgohondo**
 Cód. mun.: **05041**



Instrumento de planificación urbanística vigente:

Normas Urbanísticas Municipales

Fecha de aprobación: **09/11/2006**

Fecha de publicación: **09/02/2007**

Los terrenos clasificados como suelo urbanizable no delimitado conforme a la Ley 5/1999, de 8 de abril, de Urbanismo de Castilla y León, cuya ordenación detallada no haya sido aprobada definitivamente antes del 19 de octubre de 2018 quedarán clasificados automáticamente como suelo rústico común.

Terrenos que se encuentran en esta circunstancia:

Burgohondo **05041**

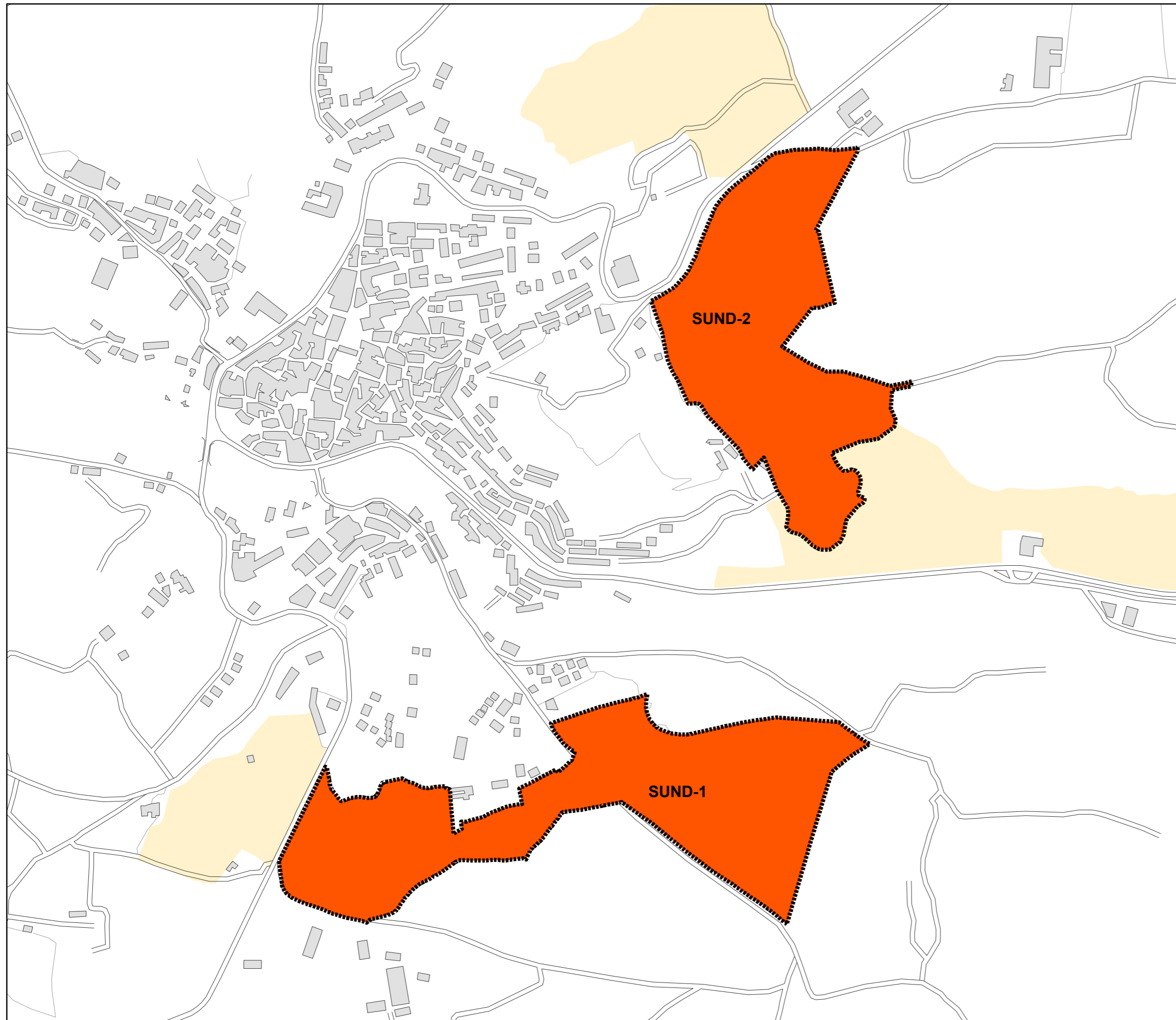
Número de ámbitos afectados: 2

Superficie afectada: 197794 m²


SECTOR	USO	SUPERFICIE
SUND - 1	Residencial	106885 m ²
SUND - 2	Residencial	90909 m ²



Más información en: www.jcyl.es/suelodesclasificado Septiembre 2018



Escala: 1:5.000



Terrenos afectados por la DT3 Ley 7/2014 (DT3b)



Terrenos afectados por la DT3 Ley 7/2014 (DT3b + Art. 14 LUCyL)



Otros suelos urbanizables