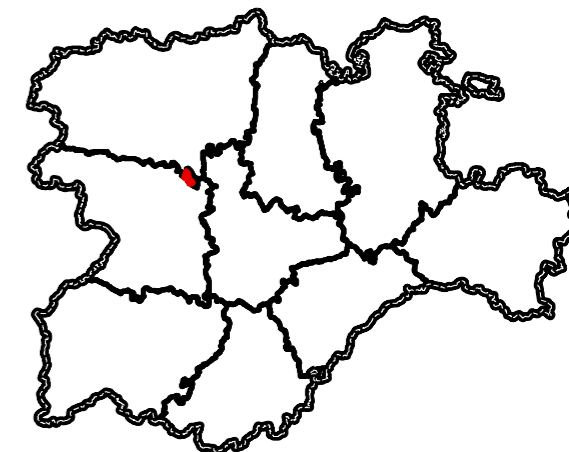


TERRENOS AFECTADOS POR LA DISPOSICIÓN TRANSITORIA TERCERA de la LEY 7/2014, de 12 de septiembre, de medidas sobre rehabilitación, regeneración y renovación urbana, y sobre sostenibilidad, coordinación y simplificación en materia de urbanismo.

DT3 Apartado b: Suelos urbanizables no delimitados:

Provincia: **ZAMORA**
 Municipio: **Valdescorriel**
 Cód. mun.: **49229**



Instrumento de planificación urbanística vigente:

Normas Urbanísticas Municipales

Fecha de aprobación: **16/11/2004**

Fecha de publicación: **25/05/2005**

Los terrenos clasificados como suelo urbanizable no delimitado conforme a la Ley 5/1999, de 8 de abril, de Urbanismo de Castilla y León, cuya ordenación detallada no haya sido aprobada definitivamente antes del 19 de octubre de 2018 quedarán clasificados automáticamente como suelo rústico común.

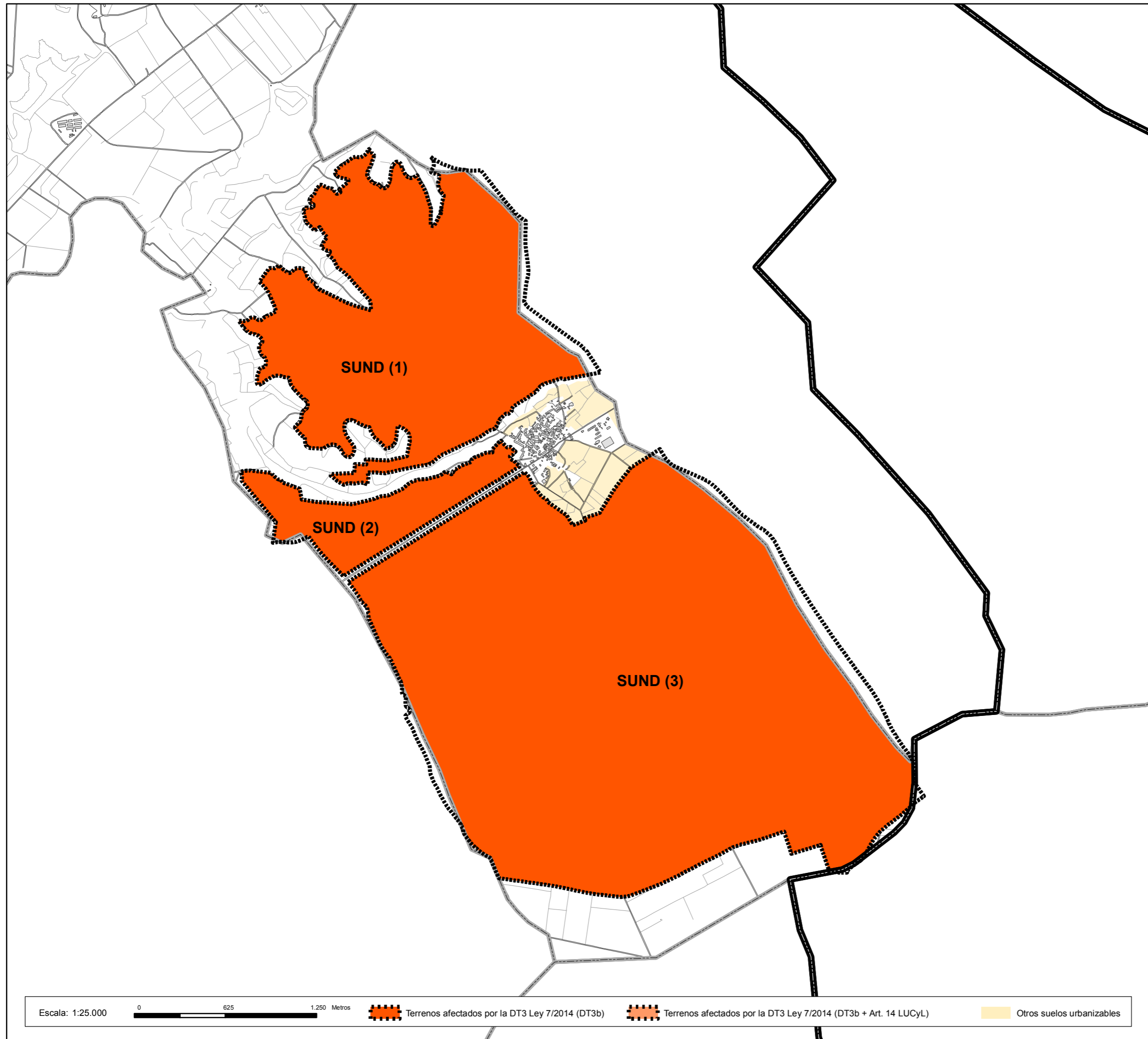
Terrenos que se encuentran en esta circunstancia:

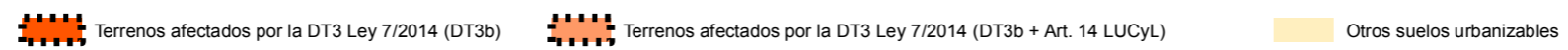
Valdescorriel **49229**

Número de ámbitos afectados: 3

Superficie afectada: 11310300 m²

SECTOR	USO	SUPERFICIE
SUND (3)	Industrial	7707900 m ²
SUND (1)	Residencial	3004800 m ²
SUND (2)	Residencial	597600 m ²




 Terrenos afectados por la DT3 Ley 7/2014 (DT3b) Terrenos afectados por la DT3 Ley 7/2014 (DT3b + Art. 14 LUCyL) Otros suelos urbanizables

