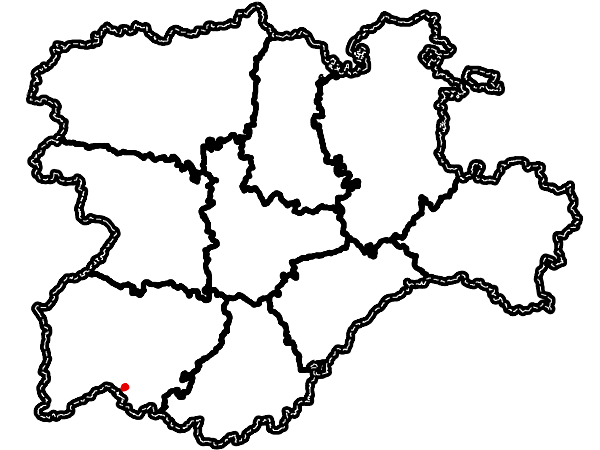


**TERRENOS AFECTADOS POR LA DISPOSICIÓN TRANSITORIA TERCERA de la LEY 7/2014, de 12 de septiembre, de medidas sobre rehabilitación, regeneración y renovación urbana, y sobre sostenibilidad, coordinación y simplificación en materia de urbanismo.**

DT3 Apartado b: Suelos urbanizables no delimitados:

Provincia: **SALAMANCA**  
 Municipio: **Monforte de la Sierra**  
 Cód. mun.: **37196**



Instrumento de planificación urbanística vigente:

**Normas Subsidiarias de Planeamiento Municipal**

Fecha de aprobación: **07/05/2001**

Fecha de publicación: **27/07/2001**

Los terrenos clasificados como suelo urbanizable no delimitado conforme a la Ley 5/1999, de 8 de abril, de Urbanismo de Castilla y León, cuya ordenación detallada no haya sido aprobada definitivamente antes del 19 de octubre de 2018 quedarán clasificados automáticamente como suelo rústico común.

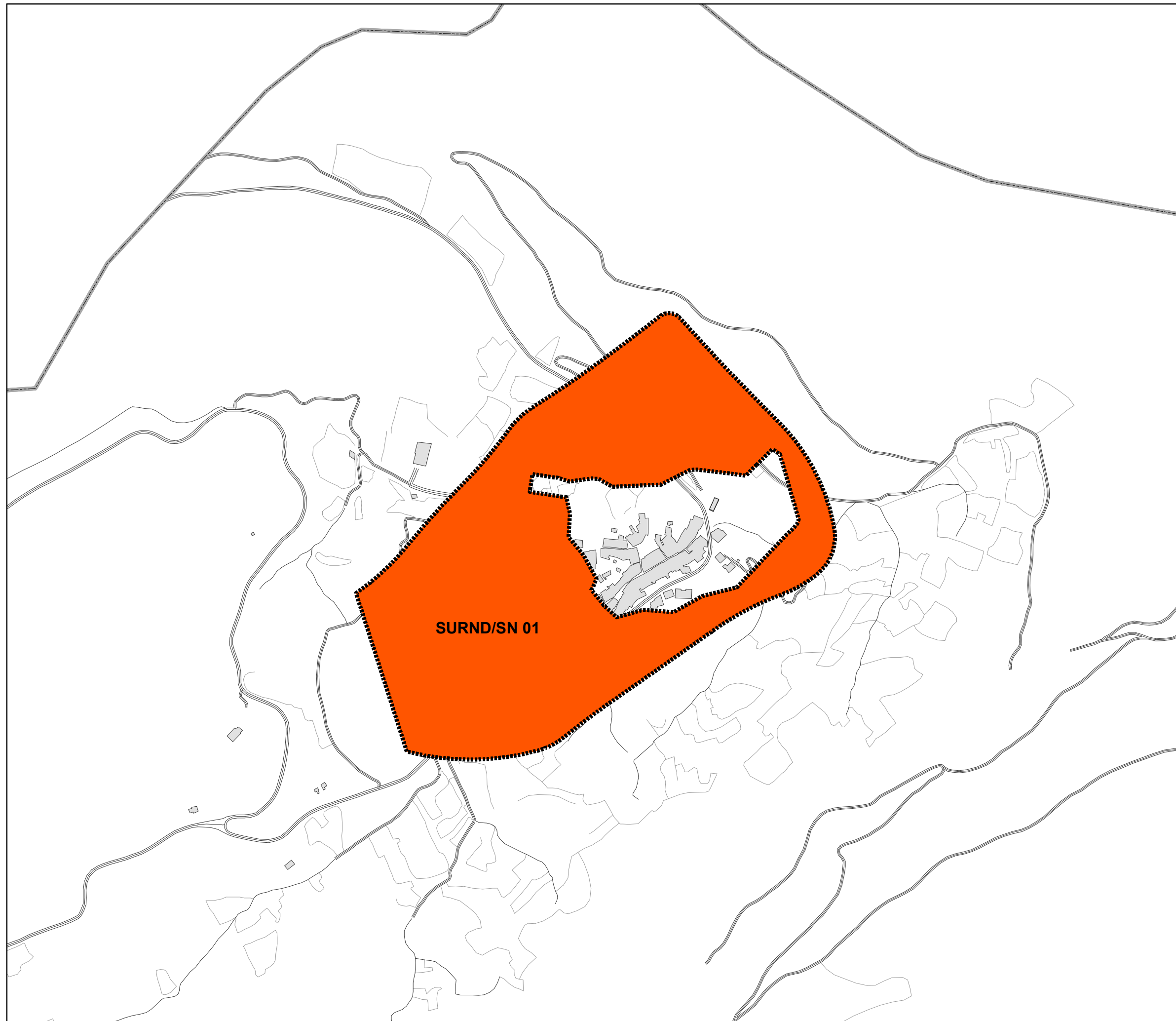
Terrenos que se encuentran en esta circunstancia:

**Monforte de la Sierra** **37196**

Número de ámbitos afectados: **1**


Superficie afectada: **174900 m<sup>2</sup>**


SECTOR	USO	SUPERFICIE
SURND/SN 01	No especificado	174900 m <sup>2</sup>




Escala: 1:5.000



 Terrenos afectados por la DT3 Ley 7/2014 (DT3b)

 Terrenos afectados por la DT3 Ley 7/2014 (DT3b + Art. 14 LUCyL)

 Otros suelos urbanizables

