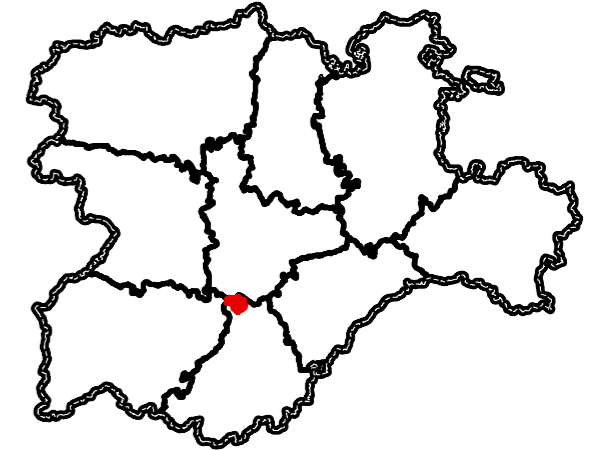


**TERRENOS AFECTADOS POR LA DISPOSICIÓN TRANSITORIA TERCERA de la LEY 7/2014, de 12 de septiembre, de medidas sobre rehabilitación, regeneración y renovación urbana, y sobre sostenibilidad, coordinación y simplificación en materia de urbanismo.**  
**DT3 Apartado b: Suelos urbanizables no delimitados:**

Provincia: **AVILA**  
 Municipio: **Madrigal de las Altas Torres**  
 Cód. mun.: **05114**



Instrumento de planificación urbanística vigente:

**Normas Urbanísticas Municipales**

Fecha de aprobación: **09/02/2005**

Fecha de publicación: **21/04/2005**

Los terrenos clasificados como suelo urbanizable no delimitado conforme a la Ley 5/1999, de 8 de abril, de Urbanismo de Castilla y León, cuya ordenación detallada no haya sido aprobada definitivamente antes del 19 de octubre de 2018 quedarán clasificados automáticamente como suelo rústico común.

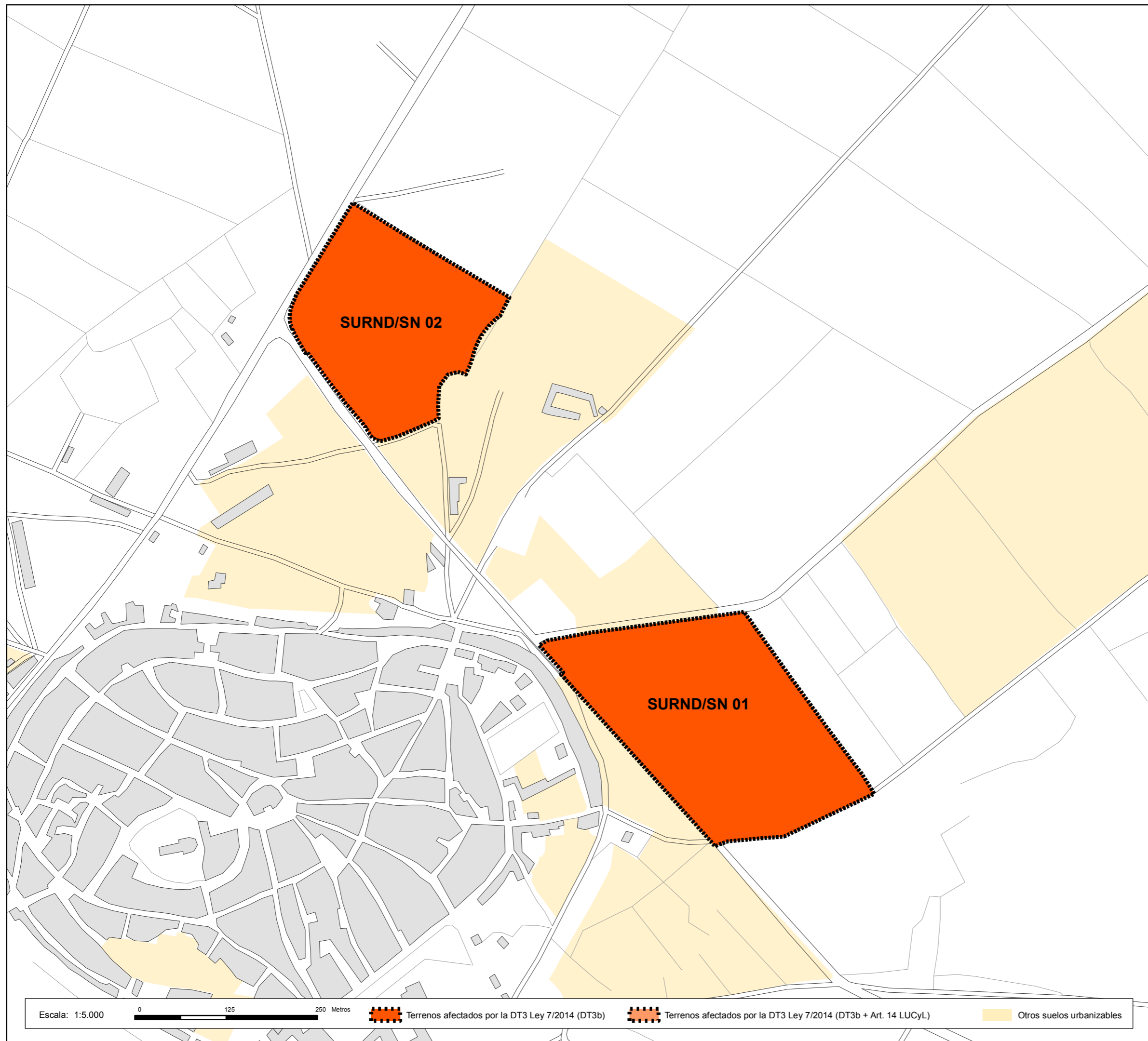
Terrenos que se encuentran en esta circunstancia:

**Madrigal de las Altas Torres** **05114**

**Número de ámbitos afectados: 2**


**Superficie afectada: 137200 m<sup>2</sup>**


SECTOR	USO	SUPERFICIE
SURND/SN 01	Mixto	81300 m <sup>2</sup>
SURND/SN 02	Mixto	55900 m <sup>2</sup>




Escala: 1:5.000

0 125 250 Metros

 Terrenos afectados por la DT3 Ley 7/2014 (DT3b)

 Terrenos afectados por la DT3 Ley 7/2014 (DT3b + Art. 14 LUCyL)

 Otros suelos urbanizables

