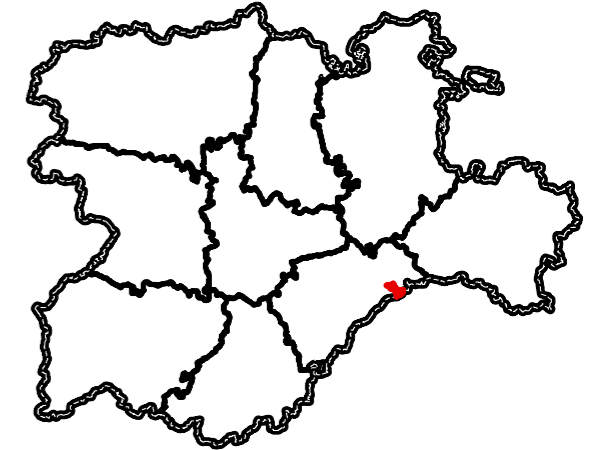


**TERRENOS AFECTADOS POR LA DISPOSICIÓN TRANSITORIA TERCERA de la LEY 7/2014, de 12 de septiembre, de medidas sobre rehabilitación, regeneración y renovación urbana, y sobre sostenibilidad, coordinación y simplificación en materia de urbanismo.**

DT3 Apartado b: Suelos urbanizables no delimitados:

Provincia: **SEGOVIA**  
 Municipio: **Cerezo de Arriba**  
 Cód. mun.: **40054**



Instrumento de planificación urbanística vigente:

**Normas Urbanísticas Municipales**

Fecha de aprobación: **28/06/2004**

Fecha de publicación: **15/09/2004**

Los terrenos clasificados como suelo urbanizable no delimitado conforme a la Ley 5/1999, de 8 de abril, de Urbanismo de Castilla y León, cuya ordenación detallada no haya sido aprobada definitivamente antes del 19 de octubre de 2018 quedarán clasificados automáticamente como suelo rústico común.

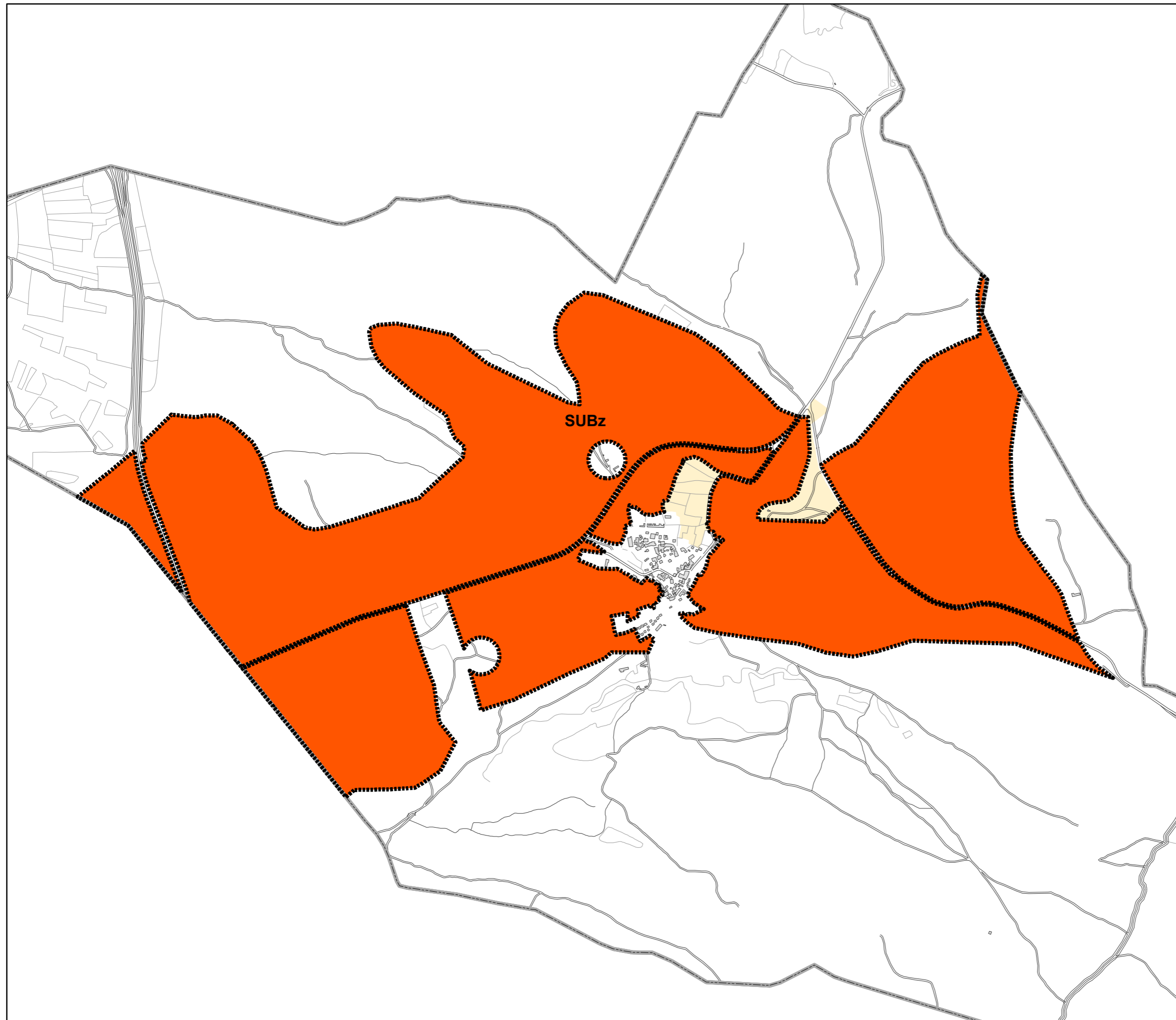
Terrenos que se encuentran en esta circunstancia:





**Cerezo de Arriba** **40054**

Número de ámbitos afectados: **1**

Superficie afectada: **6449800 m<sup>2</sup>**

SECTOR	USO	SUPERFICIE
SUBz	No especificado	6449800 m <sup>2</sup>



Escala: 1:20.000 
 Terrenos afectados por la DT3 Ley 7/2014 (DT3b)
  Terrenos afectados por la DT3 Ley 7/2014 (DT3b + Art. 14 LUCyL)
  Otros suelos urbanizables

