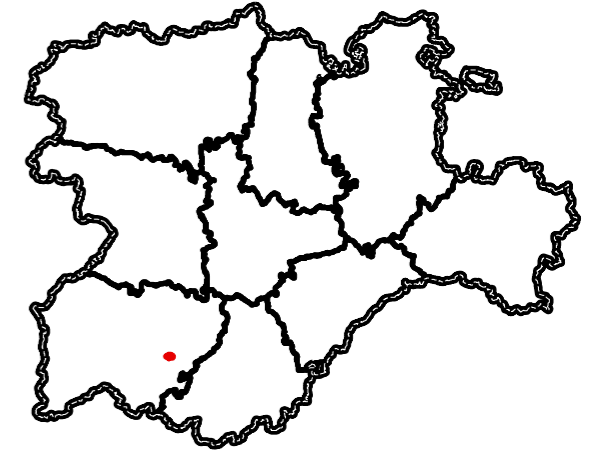


TERRENOS AFECTADOS POR LA DISPOSICIÓN TRANSITORIA TERCERA de la LEY 7/2014, de 12 de septiembre, de medidas sobre rehabilitación, regeneración y renovación urbana, y sobre sostenibilidad, coordinación y simplificación en materia de urbanismo.
DT3 Apartado b: Suelos urbanizables no delimitados:

Provincia: **SALAMANCA**
 Municipio: **Fresno Alhándiga**
 Cód. mun.: **37134**



Instrumento de planificación urbanística vigente:

Normas Urbanísticas Municipales

Fecha de aprobación: **24/10/2005**

Fecha de publicación: **03/03/2006**

Los terrenos clasificados como suelo urbanizable no delimitado conforme a la Ley 5/1999, de 8 de abril, de Urbanismo de Castilla y León, cuya ordenación detallada no haya sido aprobada definitivamente antes del 19 de octubre de 2018 quedarán clasificados automáticamente como suelo rústico común.

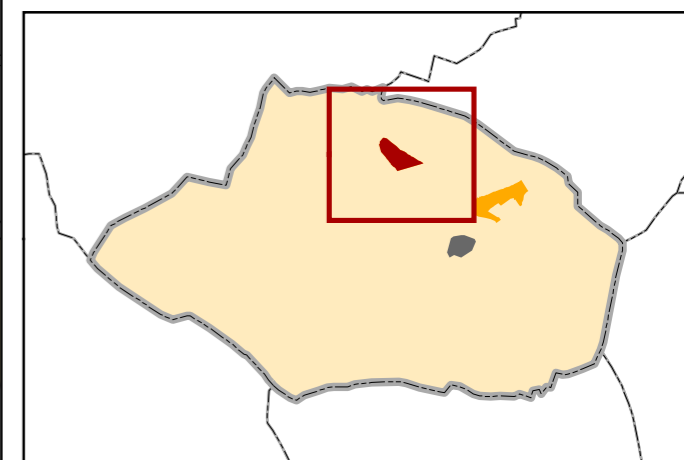
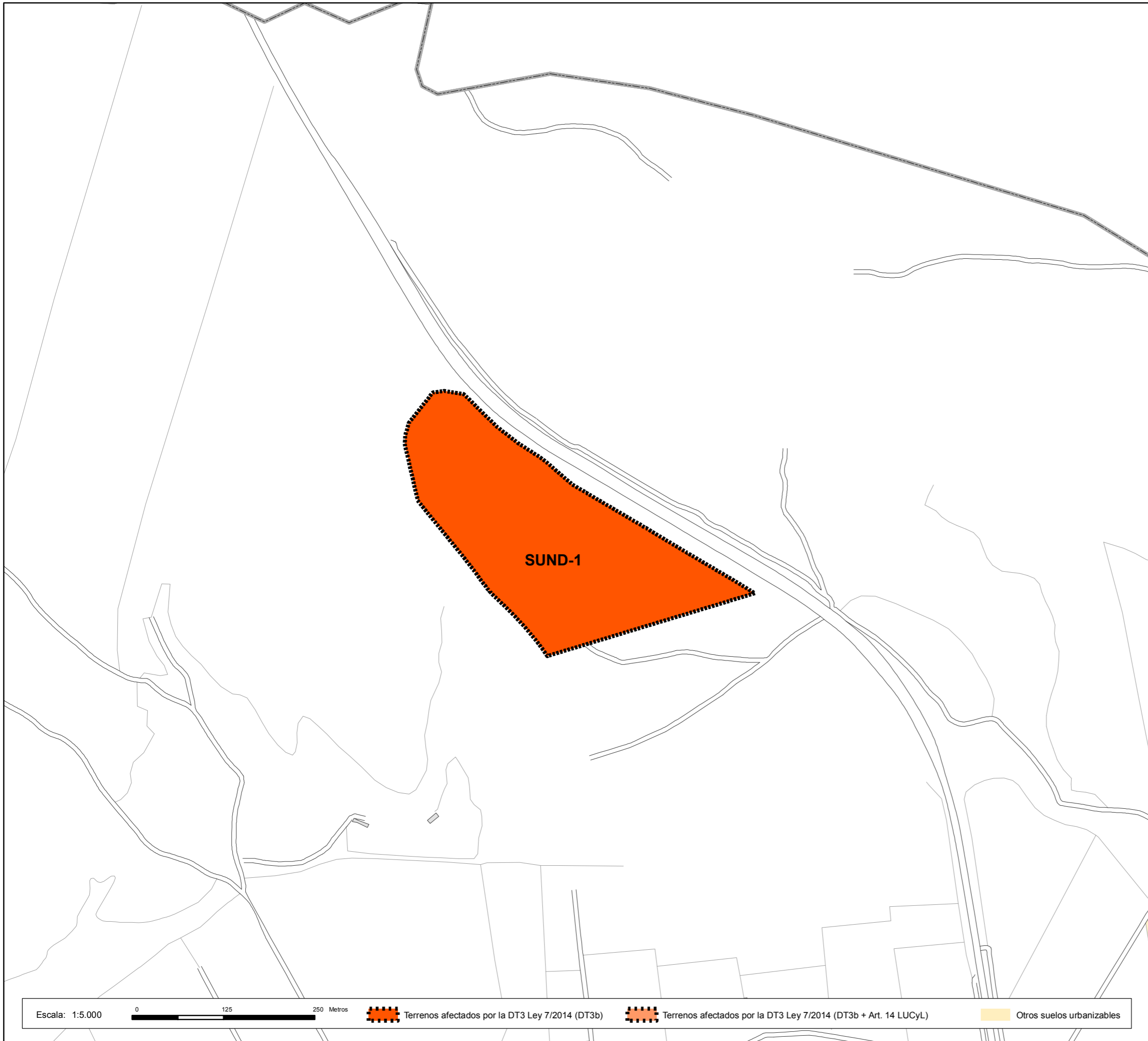
Terrenos que se encuentran en esta circunstancia:

Fresno Alhándiga **37134**

Número de ámbitos afectados: 1

Superficie afectada: 76258 m²

SECTOR	USO	SUPERFICIE
SUND-1	Industrial	76258 m ²



Escala: 1:5.000

0 125 250 Metros



Terrenos afectados por la DT3 Ley 7/2014 (DT3b)



Terrenos afectados por la DT3 Ley 7/2014 (DT3b + Art. 14 LUCyL)



Otros suelos urbanizables