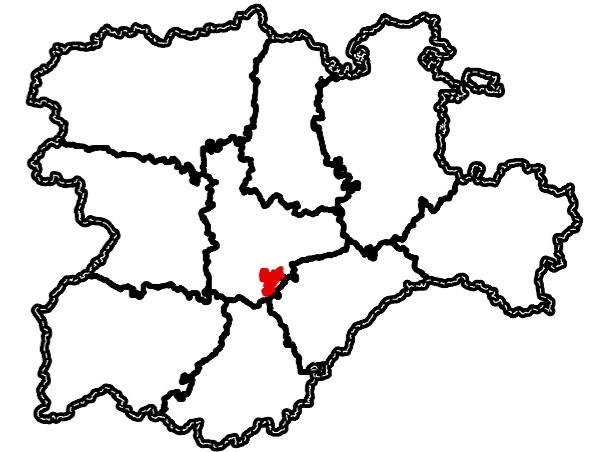


TERRENOS AFECTADOS POR LA DISPOSICIÓN TRANSITORIA TERCERA de la LEY 7/2014, de 12 de septiembre, de medidas sobre rehabilitación, regeneración y renovación urbana, y sobre sostenibilidad, coordinación y simplificación en materia de urbanismo.

DT3 Apartado b: Suelos urbanizables no delimitados:

Provincia: **VALLADOLID**
 Municipio: **Olmedo**
 Cód. mun.: **47104**



Instrumento de planificación urbanística vigente:

Plan General de Ordenación Urbana

Fecha de aprobación: **25/04/2003**

Fecha de publicación: **12/12/2003**

Los terrenos clasificados como suelo urbanizable no delimitado conforme a la Ley 5/1999, de 8 de abril, de Urbanismo de Castilla y León, cuya ordenación detallada no haya sido aprobada definitivamente antes del 19 de octubre de 2018 quedarán clasificados automáticamente como suelo rústico común.

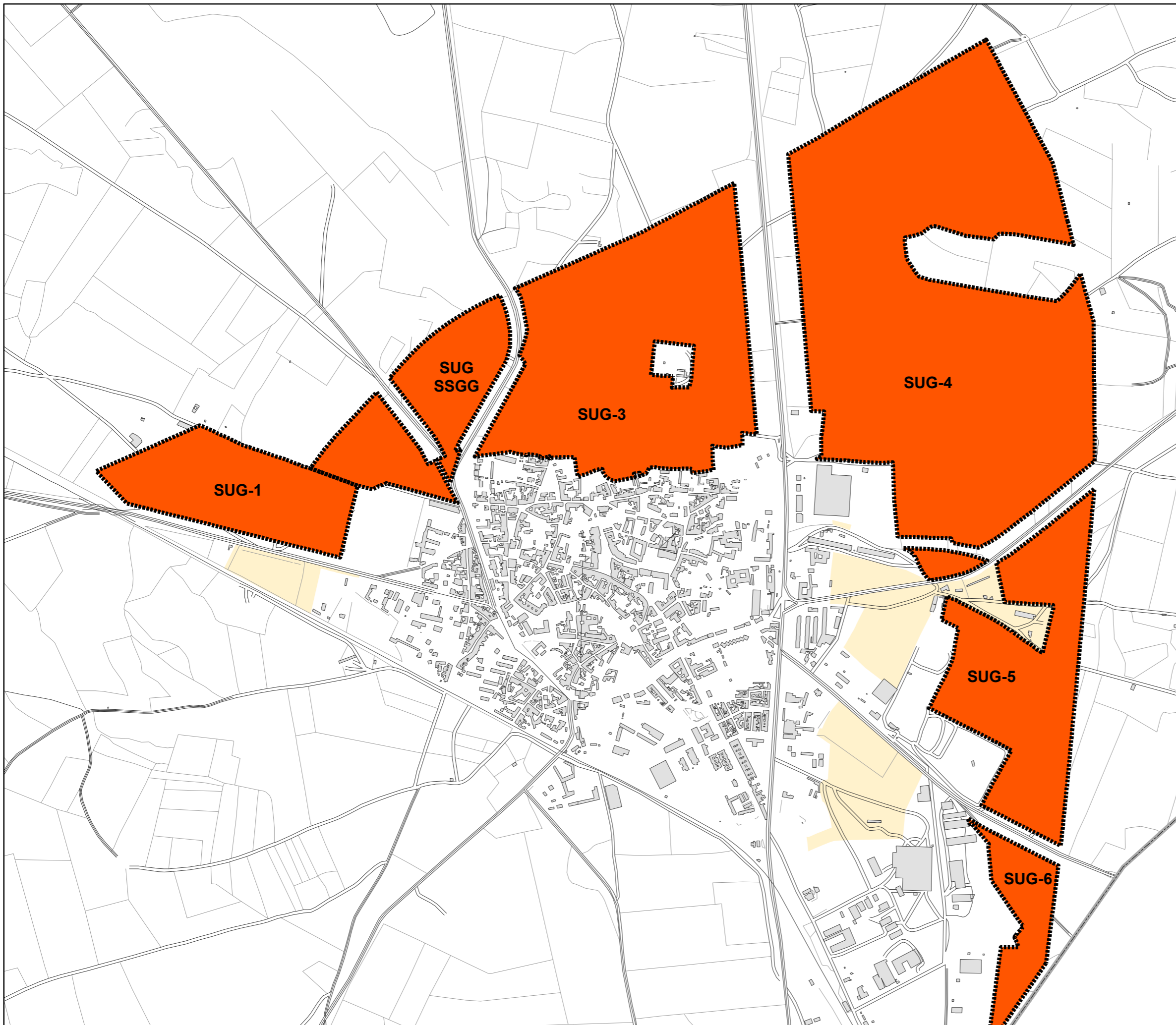
Terrenos que se encuentran en esta circunstancia:




Olmedo **47104**

Número de ámbitos afectados: 6

Superficie afectada: 1553350 m²

SECTOR	USO	SUPERFICIE
SUG-4	Industrial	812256 m ²
SUG-6	Industrial	60130 m ²
SUG-7*	Industrial	59605 m ²
SUG-1	Residencial	44350 m ²
SUG-5	Residencial	202568 m ²
SUG-3	Servicios	374441 m ²



Escala: 1:10.000 0 250 500 Metros
 Terrenos afectados por la DT3 Ley 7/2014 (DT3b)
 Terrenos afectados por la DT3 Ley 7/2014 (DT3b + Art. 14 LUCyL)
 Otros suelos urbanizables

