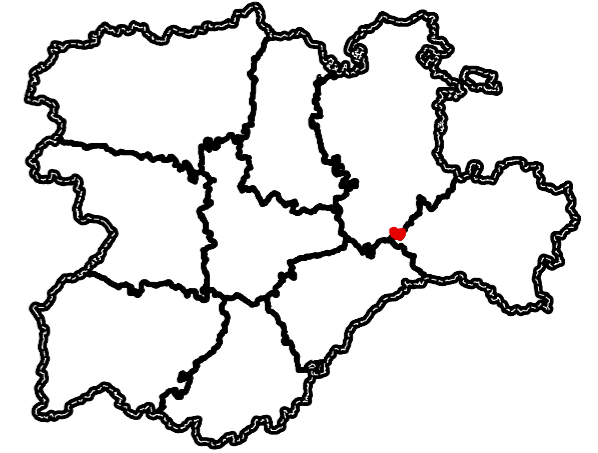


**TERRENOS AFECTADOS POR LA DISPOSICIÓN TRANSITORIA TERCERA de la LEY 7/2014, de 12 de septiembre, de medidas sobre rehabilitación, regeneración y renovación urbana, y sobre sostenibilidad, coordinación y simplificación en materia de urbanismo.**

DT3 Apartado b: Suelos urbanizables no delimitados:

Provincia: **BURGOS**  
 Municipio: **La Vid y Barrios**  
 Cód. mun.: **09421**



Instrumento de planificación urbanística vigente:

**Normas Urbanísticas Municipales**

Fecha de aprobación: **18/09/2009**

Fecha de publicación: **25/03/2010**

Los terrenos clasificados como suelo urbanizable no delimitado conforme a la Ley 5/1999, de 8 de abril, de Urbanismo de Castilla y León, cuya ordenación detallada no haya sido aprobada definitivamente antes del 19 de octubre de 2018 quedarán clasificados automáticamente como suelo rústico común.

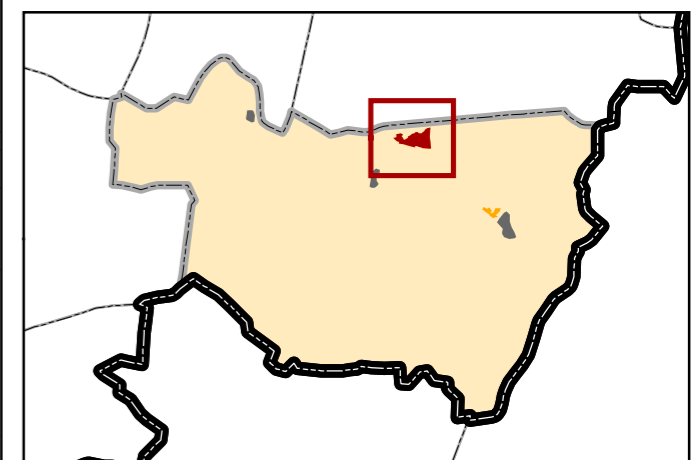
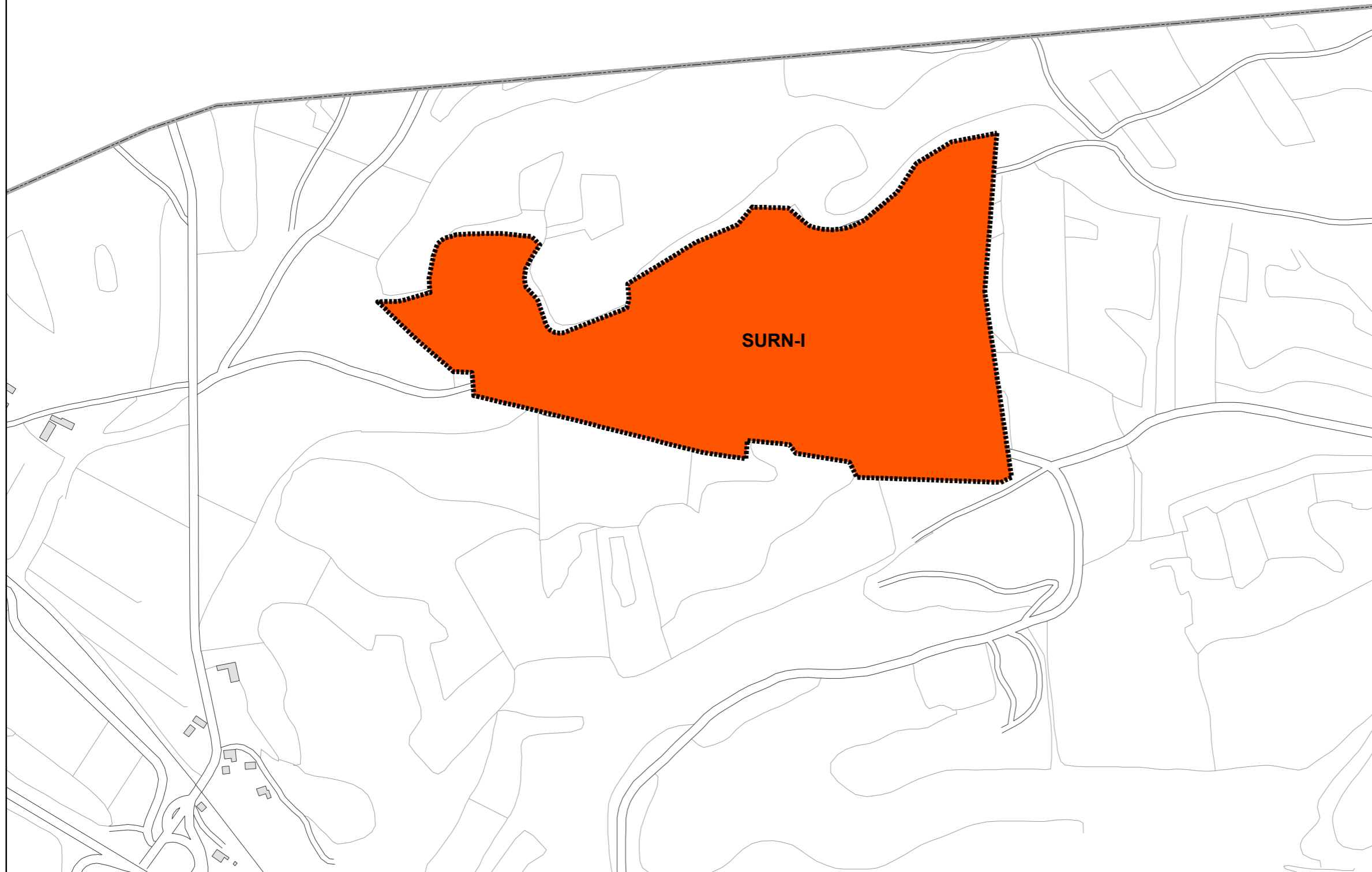
Terrenos que se encuentran en esta circunstancia:

**La Vid y Barrios** **09421**

Número de ámbitos afectados: **1**


Superficie afectada: **155858 m<sup>2</sup>**


SECTOR	USO	SUPERFICIE
SURN-I	Industrial	155858 m <sup>2</sup>




Escala: 1:5.000

0 125 250 Metros

 Terrenos afectados por la DT3 Ley 7/2014 (DT3b)

 Terrenos afectados por la DT3 Ley 7/2014 (DT3b + Art. 14 LUCyL)

 Otros suelos urbanizables