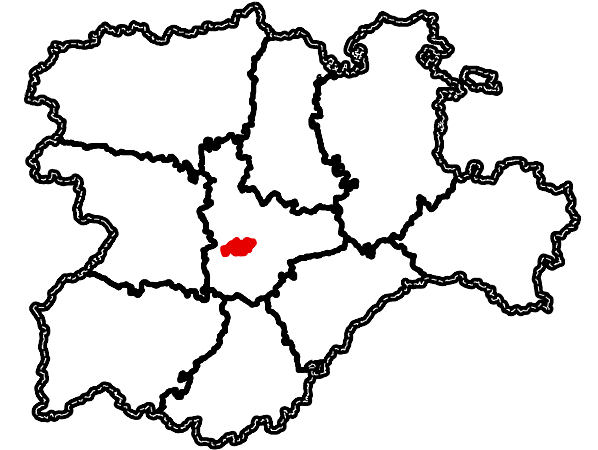


TERRENOS AFECTADOS POR LA DISPOSICIÓN TRANSITORIA TERCERA de la LEY 7/2014, de 12 de septiembre, de medidas sobre rehabilitación, regeneración y renovación urbana, y sobre sostenibilidad, coordinación y simplificación en materia de urbanismo.
DT3 Apartado b: Suelos urbanizables no delimitados:

Provincia: **VALLADOLID**
 Municipio: **Tordesillas**
 Cód. mun.: **47165**



Instrumento de planificación urbanística vigente:

Plan General de Ordenación Urbana

Fecha de aprobación: **29/09/2005**

Fecha de publicación: **04/11/2005**

Los terrenos clasificados como suelo urbanizable no delimitado conforme a la Ley 5/1999, de 8 de abril, de Urbanismo de Castilla y León, cuya ordenación detallada no haya sido aprobada definitivamente antes del 19 de octubre de 2018 quedarán clasificados automáticamente como suelo rústico común.

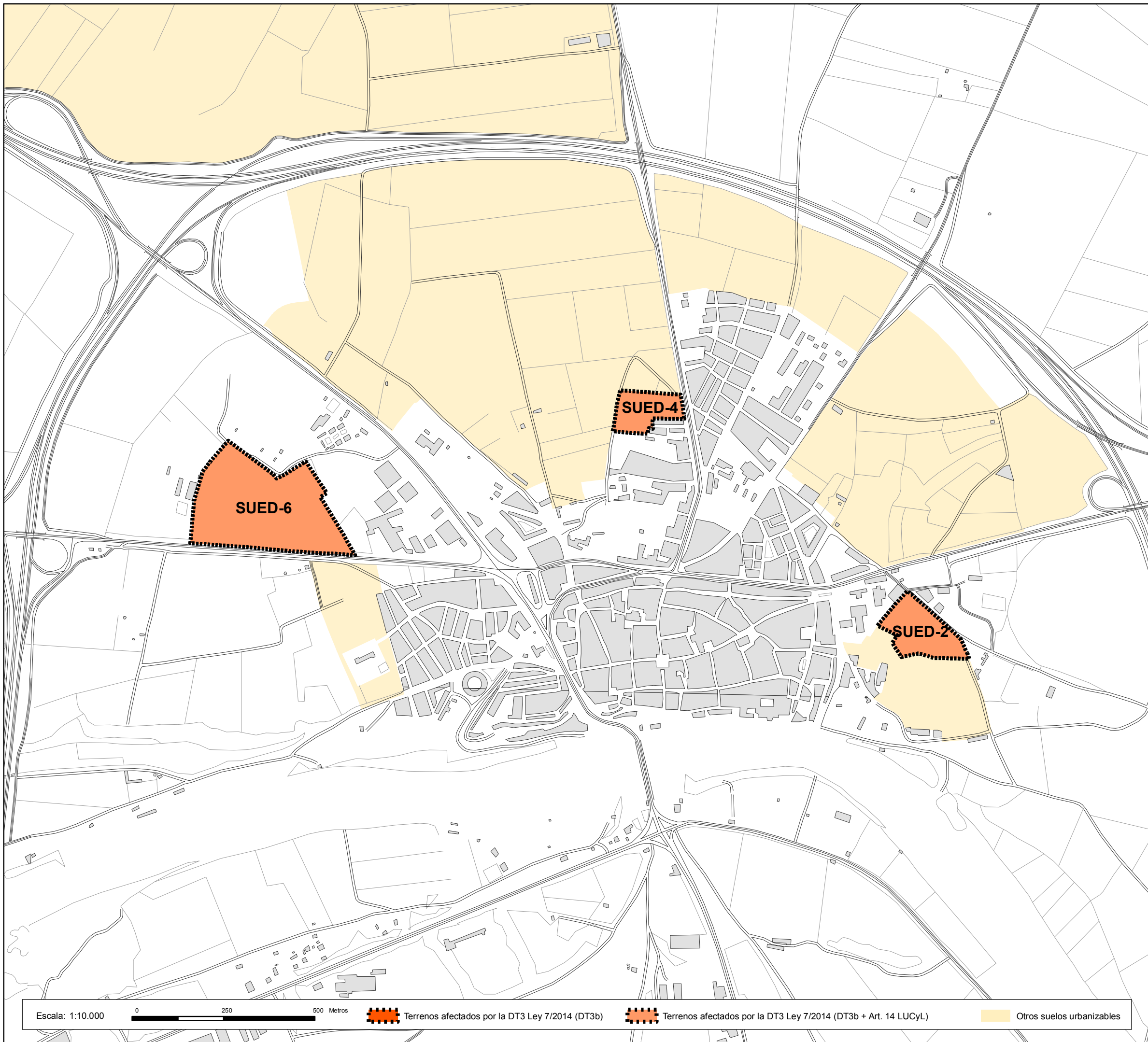
Terrenos que se encuentran en esta circunstancia:

Tordesillas **47165**

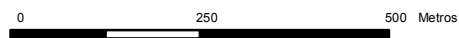
Número de ámbitos afectados: 3

Superficie afectada: 129439 m²

SECTOR	USO	SUPERFICIE
SUED-6	Industrial	87862 m ²
SUED-2	Residencial	24764 m ²
SUED-4	Residencial	16813 m ²



Escala: 1:10.000

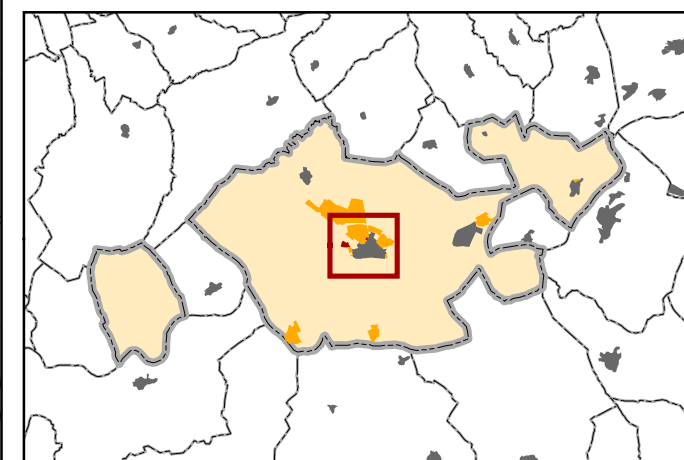


Terrenos afectados por la DT3 Ley 7/2014 (DT3b)



Terrenos afectados por la DT3 Ley 7/2014 (DT3b + Art. 14 LUCyL)

Otros suelos urbanizables



Más información en: www.jcyl.es/suelodesclasificado Septiembre 2018