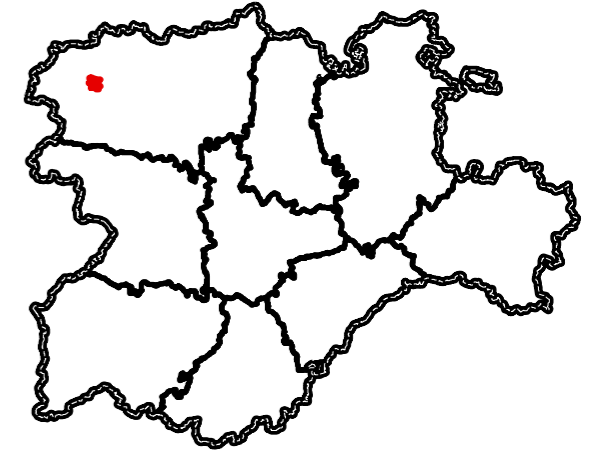


**TERRENOS AFECTADOS POR LA DISPOSICIÓN TRANSITORIA TERCERA de la LEY 7/2014, de 12 de septiembre, de medidas sobre rehabilitación, regeneración y renovación urbana, y sobre sostenibilidad, coordinación y simplificación en materia de urbanismo.**  
**DT3 Apartado b: Suelos urbanizables no delimitados:**

Provincia: **LEÓN**  
 Municipio: **Bembibre**  
 Cód. mun.: **24014**



Instrumento de planificación urbanística vigente:

**Plan General de Ordenación Urbana**

Fecha de aprobación: **14/07/2005**

Fecha de publicación: **26/09/2005**

Los terrenos clasificados como suelo urbanizable no delimitado conforme a la Ley 5/1999, de 8 de abril, de Urbanismo de Castilla y León, cuya ordenación detallada no haya sido aprobada definitivamente antes del 19 de octubre de 2018 quedarán clasificados automáticamente como suelo rústico común.

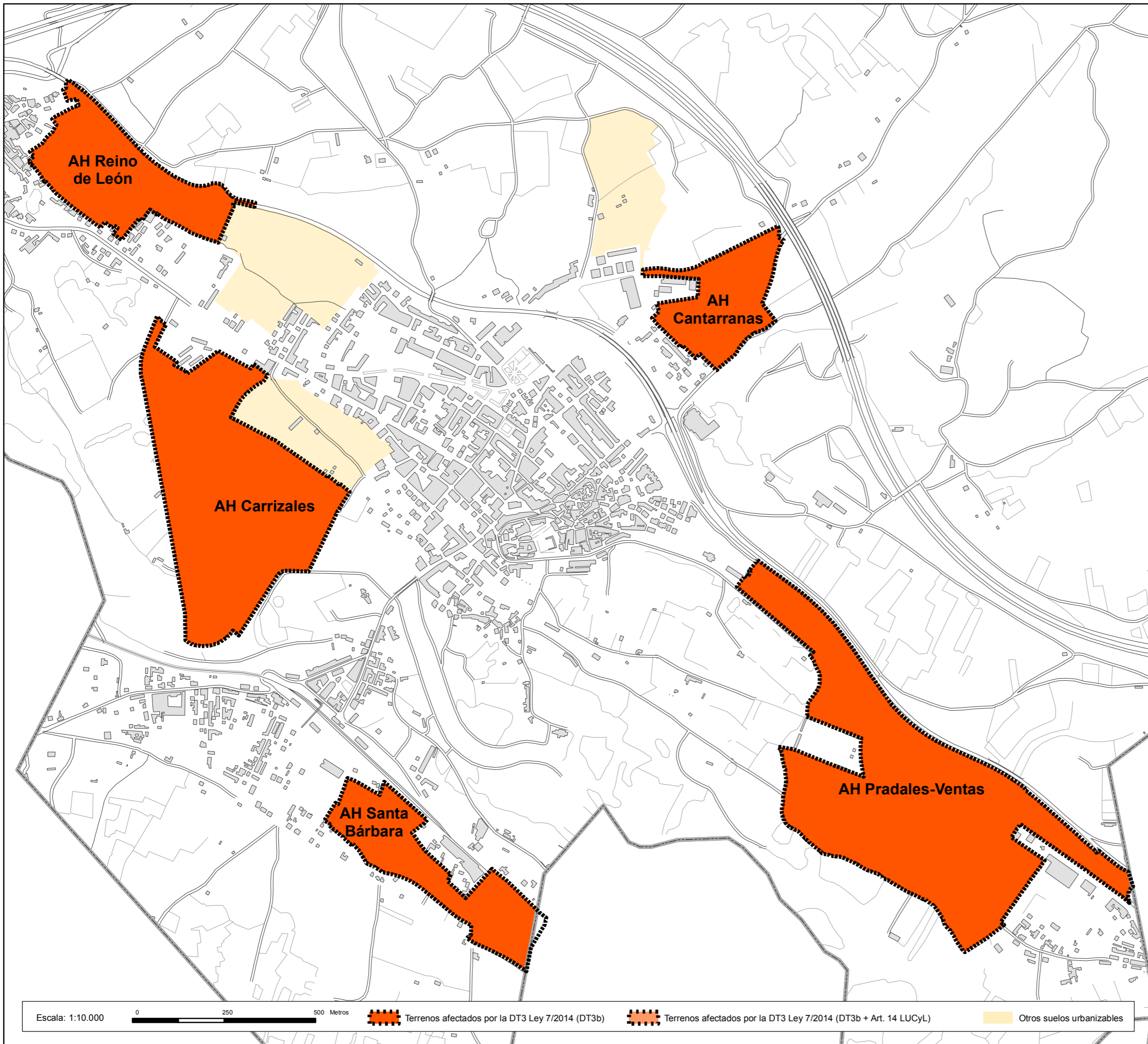
Terrenos que se encuentran en esta circunstancia:




**Bembibre** **24014**

**Número de ámbitos afectados: 5**

**Superficie afectada: 899200 m<sup>2</sup>**

SECTOR	USO	SUPERFICIE
AH Pradales-Ventas	Industrial	364000 m <sup>2</sup>
AH Cantarranas	Residencial	73700 m <sup>2</sup>
AH Carrizales	Residencial	259000 m <sup>2</sup>
AH Reino de León	Residencial	109000 m <sup>2</sup>
AH Santa Bárbara	Residencial	93500 m <sup>2</sup>



Escala: 1:10.000 0 250 500 Metros
 Terrenos afectados por la DT3 Ley 7/2014 (DT3b)
 Terrenos afectados por la DT3 Ley 7/2014 (DT3b + Art. 14 LUCyL)
 Otros suelos urbanizables

